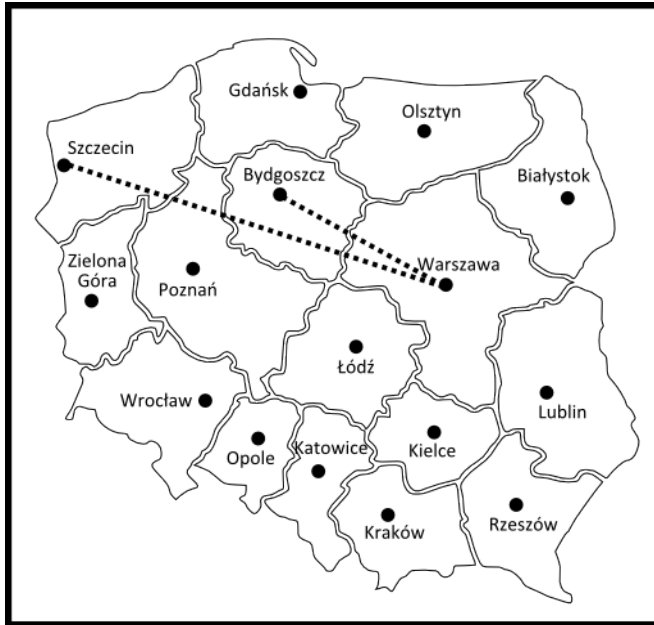


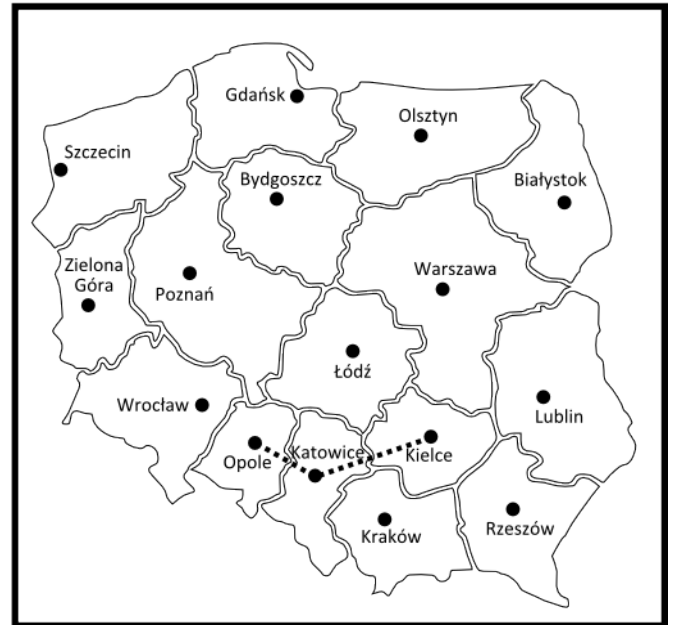
KARTA PRACY UCZNIĄ

1. Porównaj odległości, a następnie zamaluj okienko z parą tych miast, między którymi odległość jest większa.



Warszawa - Szczecin

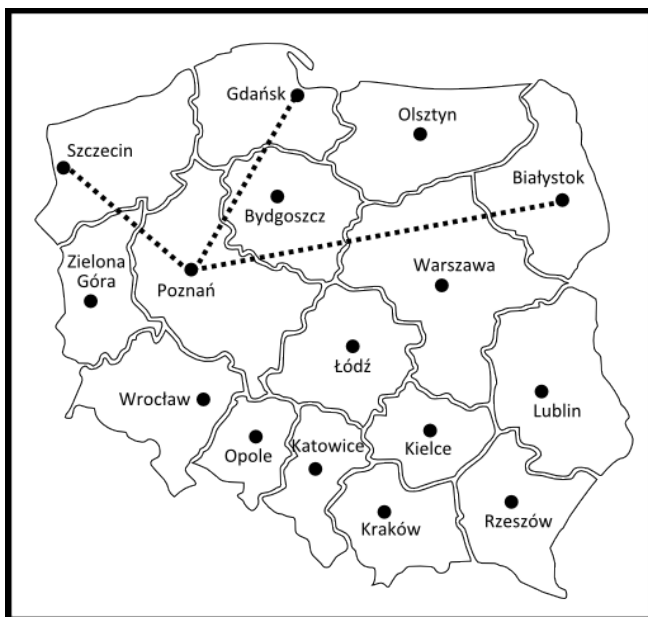
Warszawa - Bydgoszcz



Katowice - Opole

Katowice - Kielce

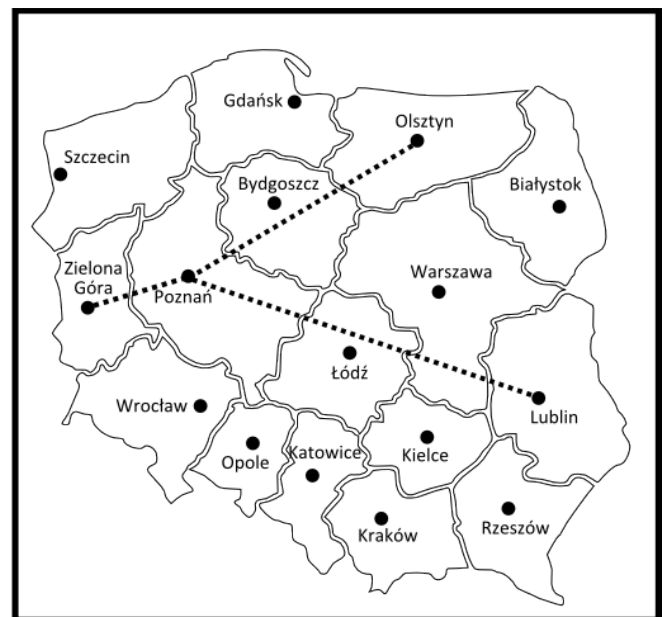
2. Porównaj odległości. Zamaluj na zielono okienko z miastem położonym najbliżej Poznania, a na czerwono – z położonym najdalej od niego.



Poznań - Szczecin

Poznań - Białystok

Poznań - Gdańsk



Poznań - Olsztyn

Poznań - Lublin

Poznań - Zielona Góra